

Factura Pequeño Contribuyente

BRIAN ALEXANDER, MENDEZ ORELLANA

Nit Emisor: 109451619

BRIAN MENDEZ

4 AVENIDA 17-26 COLONIA SANTA FAZ, A zona 0, Chinautla,
GUATEMALA

NIT Receptor: 3440958

Nombre Receptor: INSTITUTO GEOGRAFICO NACIONAL, INGENIERO
ALFREDO OBIOLS GOMEZ

Dirección comprador: AVENIDA LAS AMERICAS 5-76 ZONA13, CIUDAD
GUATEMALA

NÚMERO DE AUTORIZACIÓN:

3C18085E-7CA0-4444-B77C-8B4B7EEDFD7F

Serie: 3C18085E Número de DTE: 2090878020

Numero Acceso:

Fecha y hora de emisión: 31-ago-2024 08:44:58

Fecha y hora de certificación: 01-ago-2024 08:44:58

#No	B/S	Cantidad	Descripción	Precio/Valor unitario (Q)	Descuentos (Q)	Otros Descuentos(Q)	Total (Q)	Impuestos
1	Servicio	1	Pago de honorarios por servicios técnicos prestados al Instituto Geográfico Nacional, Ingeniero Alfredo Obiols Gomez del Ministerio de Agricultura, Ganadería y Alimentación durante el periodo correspondiente del 01 de agosto de 2024 al 31 de agosto de 2024, según Contrato Administrativo número 2024- 202-1-3-12, Acuerdo Ministerial de Aprobación número RH-029-202-1-2024.	8,000.00	0.00	0.00	8,000.00	
TOTALES:					0.00	0.00	8,000.00	

CANCELADO

* No genera derecho a crédito fiscal

Datos del certificador

Superintendencia de Administracion Tributaria NIT: 16693949




Razón: que se registra para hacer constar que la factura que precede, Serie 3C18085E, número de DTE 2090878020 de fecha 31 de agosto de 2024; emitida por Brian Alexander Méndez Orellana, ampara el pago por servicios técnicos; correspondiente al mes de agosto del año 2024, según contrato número 2024-202-1-3-12 y Acuerdo Ministerial de Aprobación número RH-029-202-1-2024. Conste. Guatemala, 31 de agosto del año 2024

(f) 
BRIAN ALEXANDER MÉNDEZ ORELLANA
DPI: 3666178850101

(f) 
Firma y sello del Responsable de la
Verificación de los Servicios Contratado

Ing. David Isaac Gómez Gómez
Sub-Director con Funciones Temporales
Instituto Geográfico Nacional -IGN-



(f) 
Ing. Agr. Daunno Walther Chew Dávila
Director
Instituto Geográfico Nacional -IGN-



"Contribuyendo por el país que todos queremos"

 <small>SUPERINTENDENCIA DE ADMINISTRACIÓN TRIBUTARIA</small>		Identificador Documento del Verificador Integrado No: 1722523661472	Fecha de Generación: Aug 1, 2024, 8:47 AM
Detalle de Documentos			
Tipo Documento:	FEL		
Fecha Emisión:	31/08/2024 08:44:58		
Emisor:	109451619		
Agente de Retención:	No es agente de retención.		
Establecimiento:	BRIAN MENDEZ		
Receptor:	3440958-INSTITUTO GEOGRAFICO NACIONAL, INGENIERO ALFREDO OBIOLS GOMEZ		
Monto Total:	GTQ GTQ 8000.000000		
No. de Acceso:	0		
Autorización:	3C18085E-7CA0-4444-B77C-8B4B7EEDFD7F		
Serie:	3C18085E		
Número del DTE:	2090878020		
Acuse de recibido:	FCID202420240801T08:44:5806:003C18085E7CA04444B77C8B4B7EEDFD7F		
Fecha de la consulta:	01/08/2024 08:47:43		
Estado:	Activo		



SITUACIÓN DEL CONTRIBUYENTE:

NO PRESENTA INCUMPLIMIENTOS

AI 01/08/2024 08:47:50



CONTRIBUYENTE Y/O EMISOR	
NIT	109451619
NOMBRE	BRIAN ALEXANDER, MENDEZ ORELLANA
RESUMEN	
TIPO DE INCUMPLIMIENTO	
¡FELICITACIONES! NO PRESENTA INCUMPLIMIENTOS TRIBUTARIOS	
El no presentar incumplimientos, no garantiza que el contribuyente pueda obtener la "Solvencia Fiscal", ya que el proceso de emisión de la misma, considera otras obligaciones no incluidas en el Verificador Integrado.	

Para actualizar tus Datos de RTU, así como verificar el detalle de las declaraciones presentadas puedes hacerlo en Agencia Virtual ingresando Usuario y Contraseña, si aún no tienes tu contraseña, ingresa a <https://portal.sat.gob.gt/portal/> selecciona Agencia Virtual en la opción "Solicitar Usuario", luego preséntate a una Agencia u Oficina Tributaria o llama al Contac Center de la SAT, teléfono 1550.



Verifique la validez de la presente consulta

INFORME MENSUAL DE ACTIVIDADES REALIZADAS

No. Contrato Administrativo		2024-202-1-3-12
No. de Acuerdo Ministerial de Aprobación de Contrato:		RH-029-202-1-2024
Tipo de Servicios:		TÉCNICOS
Nombres y apellidos de la persona contratista:		BRIAN ALEXANDER MÉNDEZ ORELLANA
Plazo de contratación:	Del: 03/01/2024	Al: 31/08/2024
Periodo de este Informe:	Del: 01/08/2024	Al: 31/08/2024
Monto a pagar: Ocho mil quetzales		Q8,000.00
Prestados en:		INSTITUTO GEOGRÁFICO NACIONAL, INGENIERO ALFREDO OBIOLS GÓMEZ

Señor Ministro de Agricultura, Ganadería y Alimentación:

A continuación, se detallan las actividades y avances gestionados durante el período de la contratación.


Descripción de actividades según TDR	Informe de actividades realizadas	Avance	
		Cuantitativo	Cualitativo
1) Servicios técnicos para colaborar en el ingreso de datos en el suplemento del Diccionario Geográfico Nacional de los distintos departamentos y municipios que le sean asignados.	-Colaboré con la digitalización del Suplemento del Diccionario Geográfico Nacional de los municipios de Chiquimulilla y Guazacapán del departamento de Santa Rosa, para la actualización de nombres, categorías y coordenadas de los lugares poblados de los municipios.	100%	Finalizado
2) Servicios técnicos para colaborar con la incorporación y digitalización de la base de datos sobre los atributos en el uso y cobertura del suelo urbano de acuerdo a la información obtenida en campo.	-Colaboré con la digitalización de los cuadrantes No. 04, 05, 06, 10, 11 y 12 del municipio de Olinstepeque, departamento de Quetzaltenango, para la actualización de la base de datos de la clasificación del uso y cobertura del suelo urbano de la División de Información Geográfica del Instituto Geográfico Nacional.	100%	Finalizado

3) Servicios técnicos para colaborar en revisión e ingreso de certificaciones de la división territorial enviadas por las municipalidades del país y la actualización de la base de datos de toponimia.	-Colaboré en la verificación y comparación de la certificación del año 2024 del municipio de Estanzuela del departamento de Zacapa con la de años anteriores, para su actualización en la base de datos de los lugares poblados de la División de Información Geográfica.	100%	Finalizado
4) Servicios técnicos para colaborar en los recorridos de campo para comprobar y clasificar el uso y cobertura del uso urbano de los distintos municipios de los departamentos asignados.	-Colaboré con trabajo de gabinete para recopilar la información requerida de los lugares poblados del municipio de El Asintal del departamento de Retalhuleu .	100%	Finalizado
5) Otras actividades relacionadas con el servicio contratado o que le sean asignadas por la autoridad superior.	-Colaboré en la participación del Curso de QGIS básico el cual fue impartido por miembros del Instituto Nacional de Estadística y Geografía (INEGI) de México.	100%	Finalizado

	-Colabore en la capacitación sobre el funcionamiento del manejo de impresora 3D impartida en el Instituto Geográfico Nacional.	100%	Finalizado
--	--	------	------------

El presente informe describe lo actuado por el suscrito en cumplimiento a las actividades desarrolladas durante el periodo de la contratación, y acorde a los términos de referencia de la misma.

Atentamente,

(f) 
 Brian Alexander Méndez Orellana
 DPI: 3666178850101
 Celular: 55701043

Se hace constar que las actividades descritas en este informe responden a lo estipulado en el contrato administrativo y sus respectivos términos de referencia, y se encuentran recibidos de conformidad, por lo que autorizo a quién corresponda, para que procedan al trámite de pago de los honorarios correspondientes.

(f) 
 Firma y sello del Responsable de la
 Verificación de los Servicios Contratados

 Ing. David Isaac Gómez Gómez
 Sub-Director con Funciones Temporales
 Instituto Geográfico Nacional -IGN-

(f) 
 Ing. Agr. Daunno Walther Chew Dávila
 Director
 Instituto Geográfico Nacional -IGN-


INFORME FINAL DE ACTIVIDADES REALIZADAS

No. Contrato Administrativo		2024-202-1-3-12
No. de Acuerdo Ministerial de Aprobación de Contrato:		RH-029-202-1-2024
Tipo de Servicios:		TÉCNICOS
Nombres y apellidos de la persona contratista:		BRIAN ALEXANDER MÉNDEZ ORELLANA
Plazo de contratación:	Del: 03/01/2024	Al: 31/08/2024
Período de este Informe:	Del: 03/01/2024	Al: 31/08/2024
Monto a pagar: Sesenta y tres mil cuatrocientos ochenta y tres quetzales con ochenta y siete centavos		Q63,483.87
Prestados en:		INSTITUTO GEOGRÁFICO NACIONAL, INGENIERO ALFREDO OBIOLS GÓMEZ

Señor Ministro de Agricultura, Ganadería y Alimentación:

A continuación, se detallan las actividades y avances gestionados durante el período de la contratación.

Descripción de actividades según TDR	Informe de actividades realizadas	Avance	
		Cuantitativo	Cualitativo
1) Servicios técnicos para colaborar en el ingreso de datos en el suplemento del Diccionario Geográfico Nacional de los municipios de Concepción, San José Chacayá, Santa Catarina Ixtahuacán, San Marcos La Laguna, Santa María Visitación y San Juan La Laguna del departamento de Sololá, Santa Rosa de Lima, Pueblo Nuevo Viñas, Chiquimulilla y Guazacapán del departamento de Santa Rosa, para la actualización de nombres, categorías y coordenadas de los lugares poblados de los municipios.	-Colaboré con la digitalización del Suplemento del Diccionario Geográfico Nacional de los municipios de Concepción, San José Chacayá, Santa Catarina Ixtahuacán, San Marcos La Laguna, Santa María Visitación y San Juan La Laguna del departamento de Sololá, Santa Rosa de Lima, Pueblo Nuevo Viñas, Chiquimulilla y Guazacapán del departamento de Santa Rosa, para la actualización de nombres, categorías y coordenadas de los lugares poblados de los municipios.	100%	Finalizado
2) Servicios técnicos para colaborar con la incorporación y digitalización de la base de datos sobre los atributos en el uso y cobertura del suelo urbano de acuerdo a la información obtenida en campo.	-Colaboré en el trabajo de digitalización de los cuadrantes No. 01,02,03 04, 05, 06, 07,08, 09, 10, 11 y 12 del municipio de Olinstepeque del departamento de Quetzaltenango, digitalización de los cuadrantes No. 24, 25, 26, 65 y 76, del uso y cobertura del suelo urbano del municipio de Guastatoya del departamento de El Progreso para la creación de mapas temáticos del municipio.	100%	Finalizado
	-Colaboré con la unificación, verificación de atributos y corrección de digitalización del uso y cobertura del suelo urbano para tener la base de datos final del proyecto del municipio de Guastatoya del departamento de El Progreso, para su entrega.	100%	Finalizado
	-Colaboré en la actualización de la base de datos de toponimia del municipio de Santa Catarina Ixtahuacán y de Santa Lucia Utatlán del departamento de Sololá mediante la verificación y creación de shapefile de los lugares poblados del municipio.	100%	Finalizado

	- Colaboré con el trabajo de gabinete de los municipios de Zunil y Olinstepeque del departamento de Quetzaltenango del proyecto de uso y cobertura del suelo urbano y el municipio de El Asintal del departamento de Retalhuleu del proyecto de Toponimia , mediante el análisis de información relevante de la base de datos de la División de Información Geográfica, se recopiló la información requerida para llevar a cabo el trabajo de campo de caracterización del uso y cobertura del suelo urbano del municipio.	100%	Finalizado
3) Servicios técnicos para colaborar en revisión e ingreso de certificaciones de la división territorial enviadas por las municipalidades del país y la actualización de la base de datos de toponimia.	-Colaboré en la digitalización de las certificaciones del ordenamiento territorial de los municipios de San Marcos La Laguna, Santa Catarina Ixtahuacán, Santa Lucia Utatlán, San Antonio Palopó, San Juan La Laguna y San José Chacayá del departamento de Sololá , y de los municipios de Estanzuela, Teculután, Usumatlán, San Diego, La Unión, Huité, San Jorge y Gualán del departamento de Zacapa , municipio de Santa Cruz Naranjo, Chiquimulilla y Santa María Ixhuatán del departamento del Santa Rosa .	100%	Finalizado
4) Servicios técnicos para colaborar en los recorridos de campo para comprobar y clasificar el uso y cobertura del uso urbano de los distintos municipios de los departamentos asignados.	- Colaboré con el trabajo de campo en los municipios de Zunil y Olinstepeque, departamento de Quetzaltenango , municipio de Moyuta del departamento de Jutiapa y del municipio de Ciudad Vieja del departamento de Sacatepéquez , en su primera fase, para la recolección de datos mediante el recorrido de campo, que con base a la fotointerpretación se recolectó y plasmó la información requerida del uso y cobertura del suelo urbano para la creación de mapas temáticos georreferenciados de los municipios.	100%	Finalizado
	Sacatepéquez, Comitancillo, San Miguel Ixtahuacán, Concepción Tutuapa, Tejutla, San Rafael Pie de la Cuesta, Nuevo Progreso, El Tumbador, Ocós, El Quetzal, Pajapita, Ixchiguán, San Cristóbal Cucho, La Blanca, Río Blanco y San Lorenzo del departamento de San Marcos , Nahualá, Santa Clara La Laguna, San Andrés Semetabaj, Santa Catarina Palopó, San Lucas Tolimán, Santa Cruz La Laguna, San Pablo La Laguna, San Pedro La Laguna y Santiago Atitlán del departamento de Sololá .	100%	Finalizado
5) Otras actividades relacionadas con el servicio contratado o que le sean asignadas por la autoridad superior.	-Colabore con la redacción de oficios solicitando la certificación de los lugares poblados de los municipios de Momostenango y Santa Lucia la Reforma del departamento de Totonicapán , municipio de Santa Catarina Barahona del departamento de Sacatepéquez , San Pedro		


- Colaboré en la capacitación de creación de ortofotos georreferenciadas en los programas de Arcgis y QGIS, impartida por la División de Información Geográfica del Instituto Geográfico Nacional.	100 %	Finalizado
- Colaboré en la actualización y verificación precios del tarifario de la División de Información Geográfica del Instituto Geográfico Nacional	100%	Finalizado
-Colaboré con la búsqueda de los decretos y acuerdos de creación de los municipios de los departamentos de Santa Rosa, Sololá y Totonicapán.	100%	Finalizado
-Colaboré en la participación del Curso de QGIS básico el cual fue impartido por miembros del Instituto Nacional de Estadística y Geografía (INEGI) de México.	100%	Finalizado
-Colabore en la capacitación sobre el funcionamiento del manejo de impresora 3D impartida en el Instituto Geográfico Nacional.	100%	Finalizado

Resultado de la prestación de los servicios

Durante mi período de contratación, llevé a cabo varias actividades relacionadas con la Cartografía y la Geografía para mejorar la Base de Datos de la División de Información Geográfica. Estas actividades incluyen trabajo de gabinete, levantamiento de datos en campo, y digitalización del uso y la cobertura del suelo urbano. Además, me encargué de la digitalización de diversas certificaciones y de la creación de una base de datos de nombres geográficos de diversos departamentos.

El presente informe describe lo actuado por el suscrito en cumplimiento a las actividades desarrolladas durante el periodo de la contratación, y acorde a los términos de referencia de la misma.

Atentamente,

(f) 
 Brian Alexander Méndez Orellana
 DPI: 3666178850101
 Celular: 55701043

Se hace constar que las actividades descritas en este informe responden a lo estipulado en el contrato administrativo y sus respectivos términos de referencia, y se encuentran recibidos de conformidad, por lo que autorizo a quién corresponda, para que procedan al trámite de pago de los honorarios correspondientes.

(f) 
 Firma y sello del Responsable de la Verificación de los Servicios Contratados

 Ing. David Isaac Gómez Gómez
 Sub-Director con Funciones Temporales
 Instituto Geográfico Nacional -IGN-

(f) 
 Ing. Agr. Daunno Walther Chew Dávila
 Director
 Instituto Geográfico Nacional -IGN-
